



# Bököny - Településrendezési terv

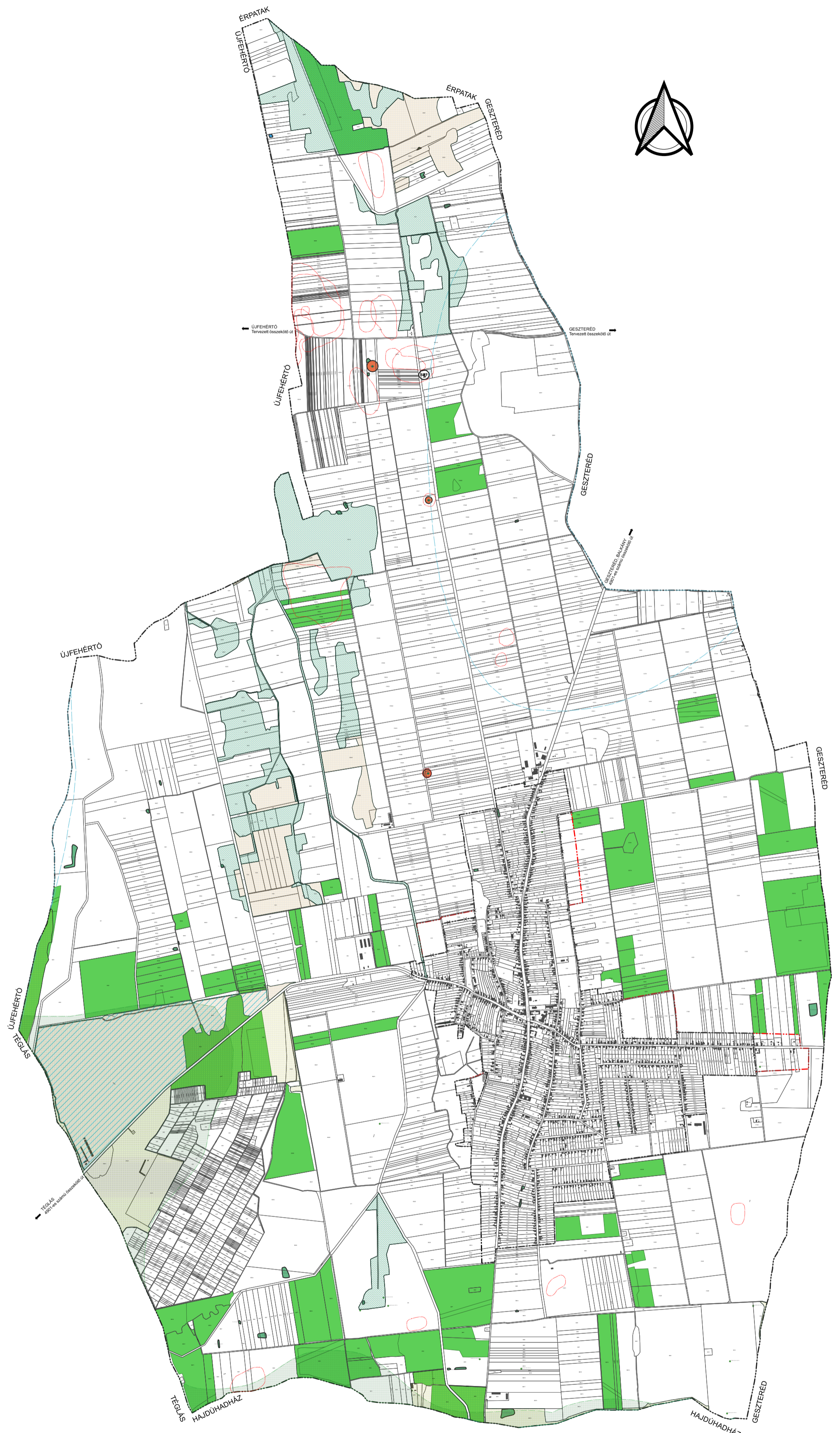


Érték és problématerkép  
M=1:22000



## Jelmagyarázat

- Nyilvántartott régészeti lelőhely
- Helyi védett egyedi érték
- Országos jelentőségű természetvédelmi terület
- Országos jelentőségű természeti emlék és védett természeti érték
- Natura 2000 SCI terület
- Ökológiai hálózat - magterülete
- Ökológiai hálózat - ökológiai folyosója
- Ökológiai hálózat - pufferterrülete
- Tájvédelmi terület
- Vízminőség-védelmi terület
- Meglévő Szennyvíztisztítómű
- magányosan álló fa
- fa- és bokorcsoport
- kunhalom
- kis kiterjedésű tó
- Adattári erdő
- Közigazgatási határ
- Bellerületi határvonal meglévő
- Bellerületi határvonal tervezett
- Bellerületi határvonal leszűntetett



 Szabolcsterv Kft. Székhely: 4400 Nyiregyháza, Bocskai utca 18. szám Mobil: +36 30 307 7371 E-mail: szabolcsterv@gmail.com	Mebízó:		A munka megnevezése:			
	Bököny község önkormányzata		Bököny - Településrendezési terv			
	Mészáros Ákos okl. településmérnök TT 14-0258	Kulcsár Gusztáv okl. építőmérnök Tb 15-0300	Szekrényes Károly Csaba környezetmérnök	Rácz Géza világos üzemmérnök Tb 15-0103	Biri Károly építőmérnök TV-T-15-402, V-3a/2015-0402	
	Angyal András okl. elektromos mérnök ÉN-T-1-15-0403	Vasasné Bacsó Eszter építéletechnikai mérnök GQ-T15-0509	Zsila László okl. sz. és kiegészítőmérnök TK 09-0583, K1 19-1583	Fazekasné Jánoskák Zsuzsanna építőmérnök közreműködő tervező	Papp Róbert közreműködő tervező	
	A rajz megnevezése:		Dátum:	Törzsszám:	Rajzszám:	
Érték és problématerkép		2023. 08. hó	SZT-TRT-4/2023	T-2.5		