



Bököny - Településtervezés

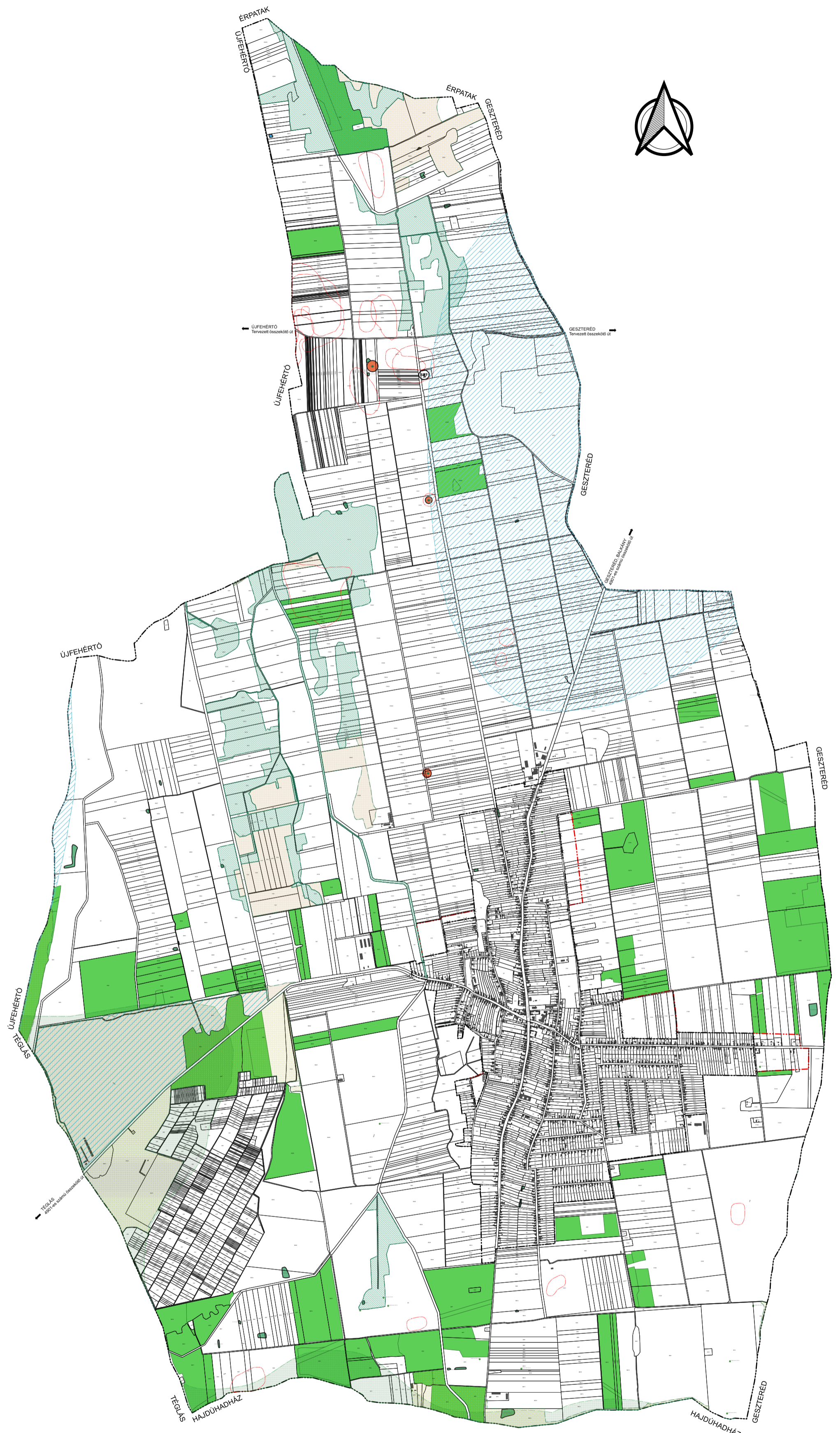


Érték és problématerkép
M=1:22000



Jelmagyarázat

- Nyilvántartott régészeti lelőhely
- Helyi védett egyedi érték
- Országos jelentőségű természetvédelmi terület
- Országos jelentőségű természeti emlék és védett természeti érték
- Natura 2000 SCI terület
- Ökológiai hálózat - magterülete
- Ökológiai hálózat - ökológiai folyosója
- Ökológiai hálózat - pufferterrétege
- Tájképvédelmi terület
- Vízminőség-védelmi terület
- Meglévő Szennyvíztisztító
- magányosan álló fa
- fa- és bokorcsoport
- kunhalom
- kis kiterjedésű tó
- Adattári erdő
- Közigazgatási határ
- Belterületi határvonal meglévő
- Belterületi határvonal tervezett
- Belterületi határvonal leszűntetett



 Szabolcsterv Kft. Székhely: 4400 Nyíregyháza, Bocskai utca 18. szám Mobil: +36 30 307 7371 E-mail: szabolcsterv@gmail.com	Mebizó:		Amunka megnevezése:		
	Bököny község önkormányzata		Bököny - Településtervezés		
	 Mészáros Ákos ökl. ügyvezető TT 14-0258	 Kulcsár Gusztáv ökl. ügyvezető TÁ 15-0300	 Székelyes Károly Csaba községi mérnök	 Rácz Gábor városi igazgató TÁ-15-0103	 Biró Károly építész TV-T-15-002, V-302/15-0402
	 Angyal András ökl. tervezési mérnök EN-T-1-15-0403	 Vasvári Bence Eótar építész mérnök GO-T/15-0506	 Zala László ökl. tál. és kertépítész mérnök TK-09-0503, K/1 19-1503	 Jánosik Zsuzsanna építész közreműködő tervező	 Papp Róbert közreműködő tervező
Aradj megnevezése:		Dátum:	Törzsszám:	Rajzsám:	
Érték és problématerkép		2024. 12. hó	SZT-TRT-13/2023	T-2.5	